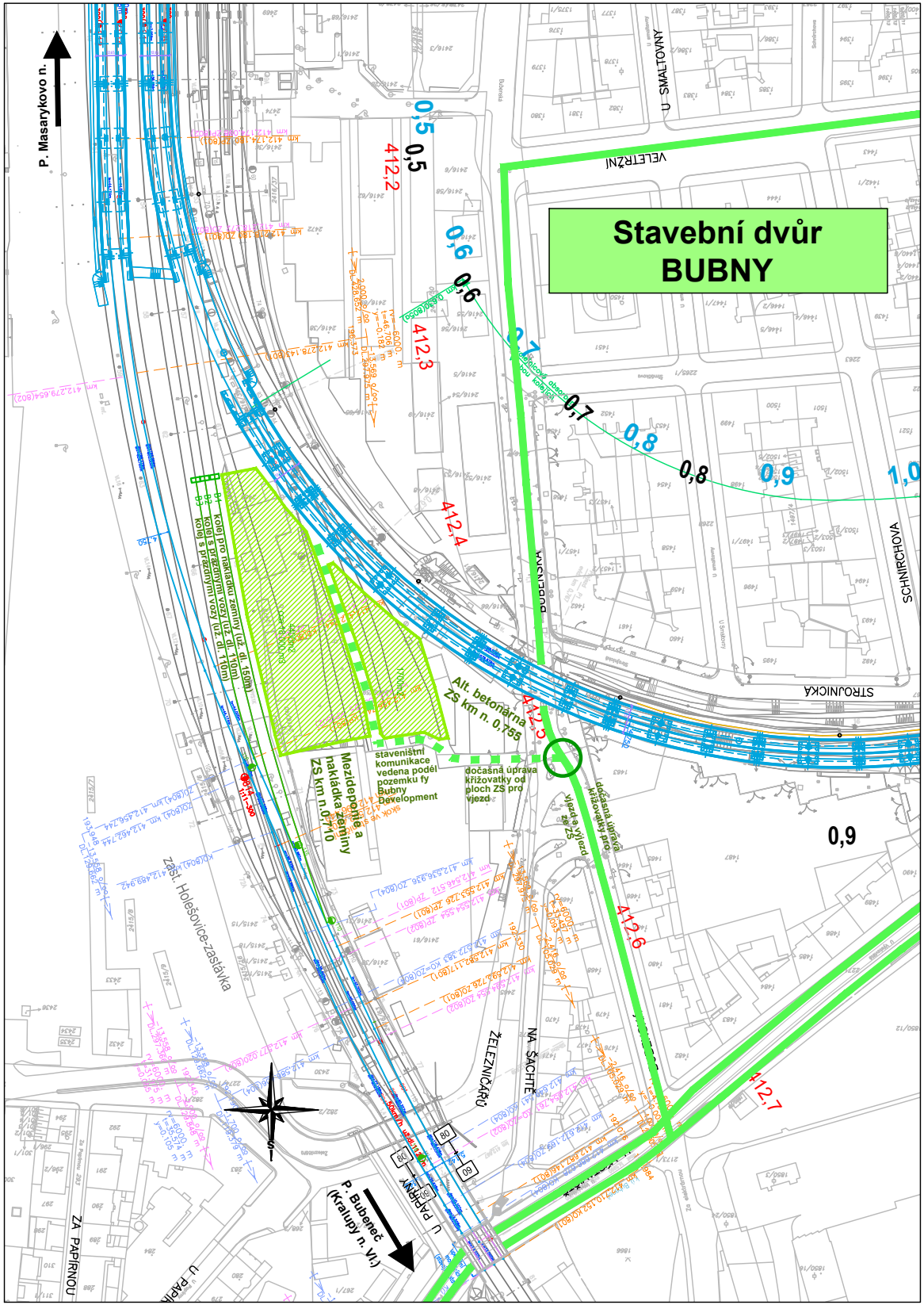
Stavební dvůr
BUBNY
P. Masarykovo n.
P Bubeneč
(Kralupy n. Vl.)
VELETRŽNÍ
U SMALTOVNY
BUBENSKÁ
SCHNIRCHOVA
STROJNICKÁ
ŽELEZNIČÁŘŮ
NA ŠACHTĚ
ZA PAPÍRNOU
U PAPÍRNY
Zast. Holešovice-zastávka
0,5
0,6
0,7
0,8
0,9
1,0
412,2
412,3
412,4
412,5
412,6
412,7
B1 kolej pro nakládku zeminy (už. dl. 150m)
B2 kolej s prázdnými vozy (už. dl. 110m)
B3 kolej s prázdnými vozy (už. dl. 110m)
4400m2
Cca 18 000 m3
1700m2
Alt. betonárna
ZS km n. 0,755
Mezideponie a
nakládka zeminy
ZS km n.0,710
staveništní
komunikace
vedena podél
pozemku fy
Bubny
Development
dočasná úprava
křižovatky od
ploch ZS pro
vjezd
vjezd a výjezd
ze ZS
dočasná úprava
křižovatky pro
S

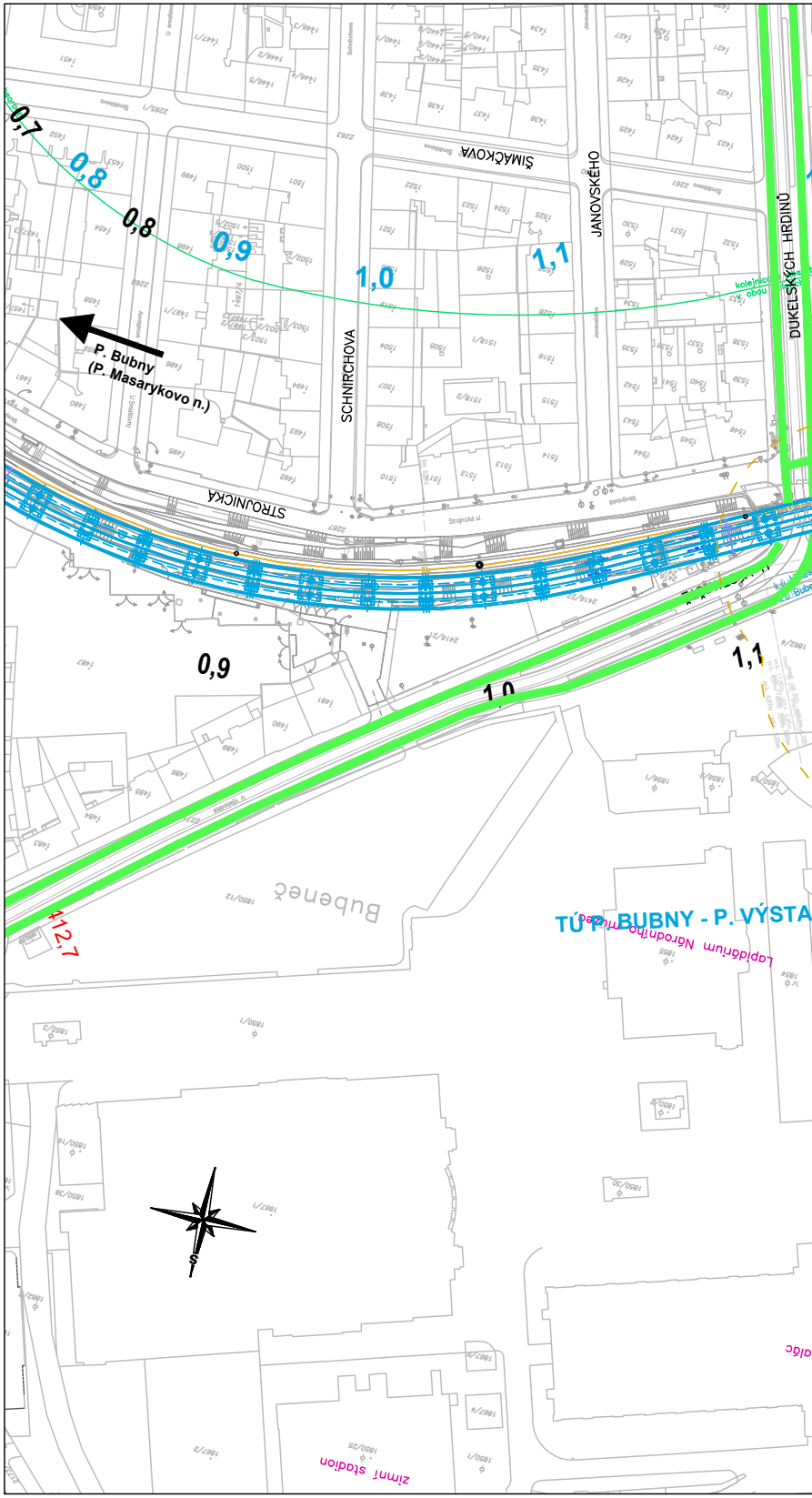
P. Bubny
(P. Masarykovo n.)
SIMÁČKOVA
JANOVSKÉHO
DUKELSKÝCH HRDINŮ
SCHNIRCHOVA
STROJNICKÁ
Bubeneč
TÚ P. BUBNY - P. VÝSTA
Lapidárium Národního
zimní stadion
0,7
0,8
0,9
1,0
1,1
412,7
S

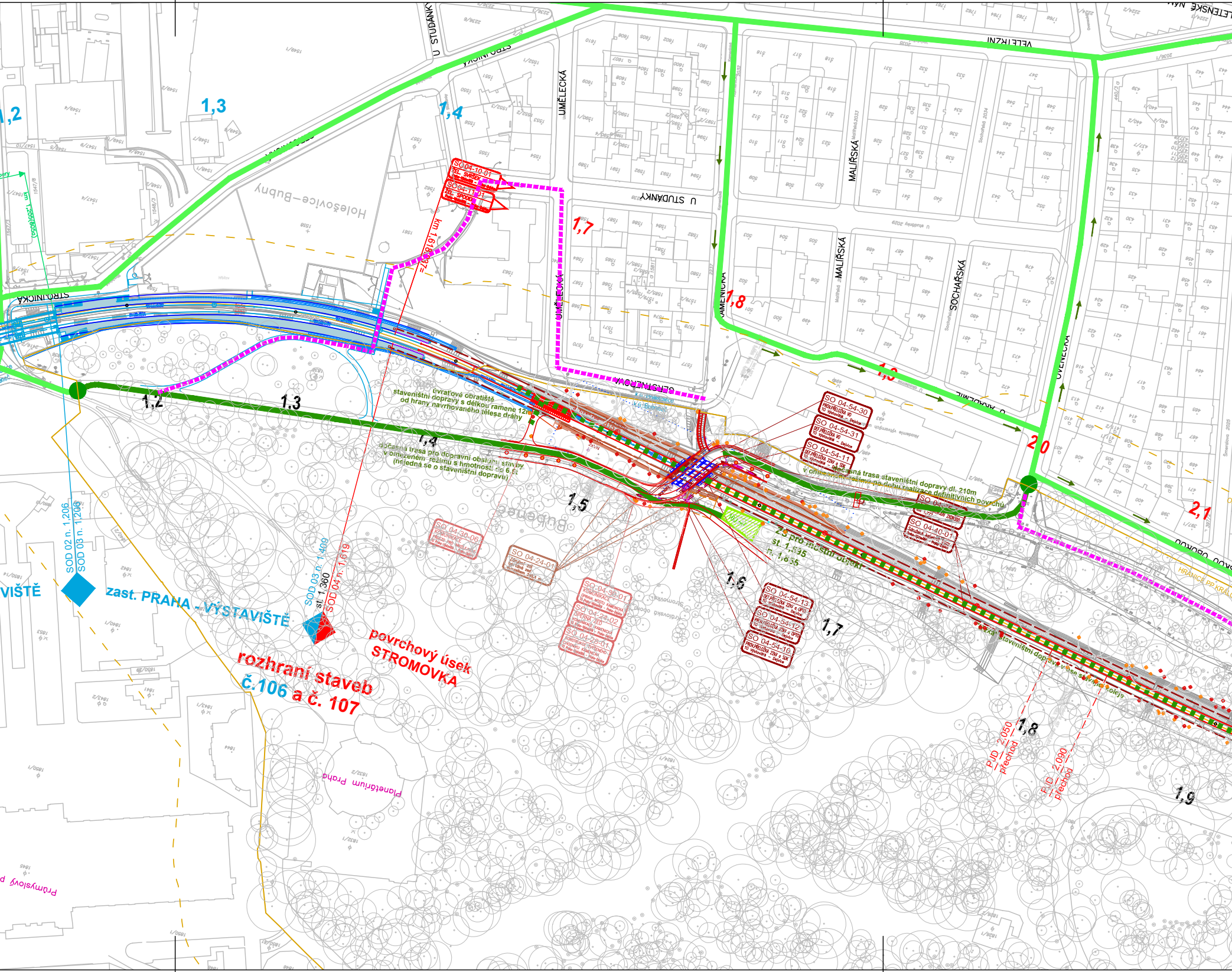

STROJNICKÁ
U STUDÁNKY
UMĚLECKÁ
VELETRŽNÍ
MALÍŘSKÁ
SOCHAŘSKÁ
KAMENICKÁ
GERSTNEROVA
U AKADEMIE
OVENECKÁ
OBORO
LETENSKÉ NÁM.
Holešovice–Bubny
Bubeneč
1,2
1,3
1,4
1,5
1,6
1,7
1,8
1,9
2,0
2,1
km 1,618037=
SO 04-10-01
SO 04-11-01
úvraťové obratiště staveništní dopravy s délkou ramene 12m od hrany navrhovaného tělesa dráhy
dočasná trasa pro dopravní obsluhu stavby v omezeném režimu s hmotností do 6,5t (nejedná se o staveništní dopravu)
dočasná trasa staveništní dopravy dl. 210m v omezeném režimu po dobu realizace definitivních povrchů
SO 04-54-30 PROV.PŘELOŽKA VO TÚ Výstaviště – Dejvice
SO 04-54-31 DEF.PŘELOŽKA VO TÚ Výstaviště – Dejvice
SO 04-54-11 DEF.PŘELOŽKA 22kV a SDK TÚ Výstaviště – Dejvice
SO 04-40-01
SO 04-30-06 KOMUNIKACE
SO 04-24-01
SO 04-30-01 KOMUNIKACE
SO 04-24-02 OPĚRNÁ ZEĎ
SO 04-28-01
SO 04-54-13 DEF.PŘELOŽKA 22kV a OPTO TÚ Výstaviště – Dejvice
SO 04-54-12 PROV.PŘELOŽKA 22kV a OPTO TÚ Výstaviště – Dejvice
SO 04-54-10 PROV.PŘELOŽKA 22kV a SDK TÚ Výstaviště – Dejvice
ZS pro mostní objekt st. 1,595 n. 1,655
160 m²
Kú Holešovice
Kú Bubeneč
SOD 02 n. 1,206
SOD 03 n. 1,206
zast. PRAHA - VÝSTAVIŠTĚ
SOD 03 n. 1,409
st. 1,360
SOD 04 n. 1,619
povrchový úsek STROMOVKA
rozhraní staveb č.106 a č. 107
staveništní doprava v ose stávající koleje
PJD 2,050 přechod
PJD 2,090 přechod
HRANICE PP KRÁL.
Planetárium Praha
Průmyslový p

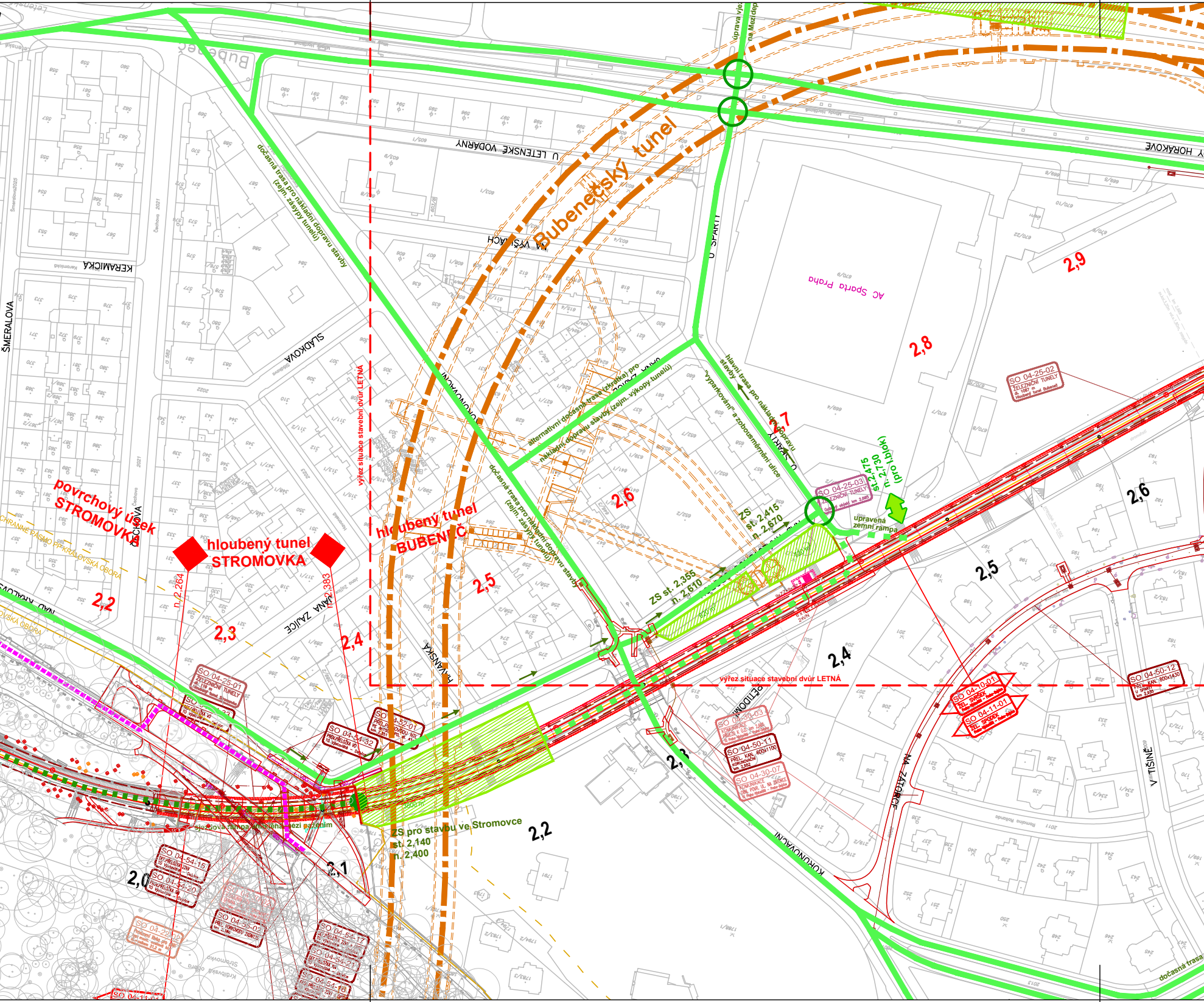
Bubenečský tunel
hloubený tunel BUBENEČ
hloubený tunel STROMOVKA
povrchový úsek STROMOVKA
dočasná trasa pro nákladní dopravu stavby (zejm. zásypy tunelů)
alternativní dočasná trasa (zkratka) pro nákladní dopravu stavby (zejm. výkopy tunelů)
hlavní trasa pro nákladní dopravu stavby
"vyparkování" a zobousměrnění ulice
ZS st. 2,415 n. 2,670
ZS st. 2,355 n. 2,610
st. 2,475 n. 2,730 (pro I.blok)
upravená zemní rampa
ZS pro stavbu ve Stromovce st. 2,140 n. 2,400
sjezdová rampa umístěná mezi pažením
3800 m²
620 m²
720 m²
výřez situace stavební dvůr LETNÁ
n. 2,264
n. 2,383
AC Sparta Praha
U LETENSKÉ VODÁRNY
NA VÝŠINÁCH
U SPARTY
SLADKOVA
JANA ZAJÍCE
KERAMICKÁ
ŠMERALOVA
ČECHOVA
KORUNOVAČNÍ
PŘETIDOMÍ
NA ZÁTORCE
V TIŠINĚ
HORÁKOVA
NAD KRÁLOVSKOU OBOROU
OCHRANNÉ PÁSMO KRÁLOVSKÁ OBORA
Stromovka Královská obora
Bubeneč
úprava viaduktu na Mezidepo
2,0
2,1
2,2
2,3
2,4
2,5
2,6
2,7
2,8
2,9
SO 04-25-01 ŽELEZNIČNÍ TUNELY dl. 119 m Hloubený tunel Stromovka
SO 04-25-02 ŽELEZNIČNÍ TUNELY dl. 1087 m Hloubený tunel Bubeneč
SO 04-25-03 ŽELEZNIČNÍ TUNELY Úpravy objektů km 2,685
SO 04-52-01 PŘELOŽKA PLYNOVODU NTL PE d=150 km 2,251
SO 04-54-32 PROV.PŘELOŽKA VO TO Výstaviště – Dejvice
SO 04-54-15 DEF.PŘELOŽKA 22kV TO Výstaviště – Dejvice
SO 04-54-20 PROV.PŘELOŽKA NN TO Výstaviště – Dejvice
SO 04-55-02 PŘEL. HORKOVODU 2xDN125 km 2,380
SO 04-22-02 Provizorní lávka pro pěší
SO 04-54-17 DEF.PŘELOŽKA 22kV TO Výstaviště – Dejvice
SO 04-54-21 DEF.PŘELOŽKA NN TO Výstaviště – Dejvice
SO 04-54-18
SO 04-30-03 KOMUNIKACE PŘEJEZD K O.O. km 2,666 TO Praha-Výstaviště – Praha-Dejvice
SO 04-50-11 PŘEL. KAN. 600x1100 KORUNOVAČNÍ km 2,552
SO 04-30-07 KOMUNIKACE OBN. POVR. UL. NA ZÁTORCE TO Praha-Výstaviště – Praha-Dejvice
SO 04-10-01 ŽEL. SVRŠEK Praha-Výstaviště – Praha-Dejvice
SO 04-11-01 ŽEL. SPODEK Praha-Výstaviště – Praha-Dejvice
SO 04-50-12 PŘEL. KAN. 800x1430 U SPARTY km 2,935
dočasná trasa

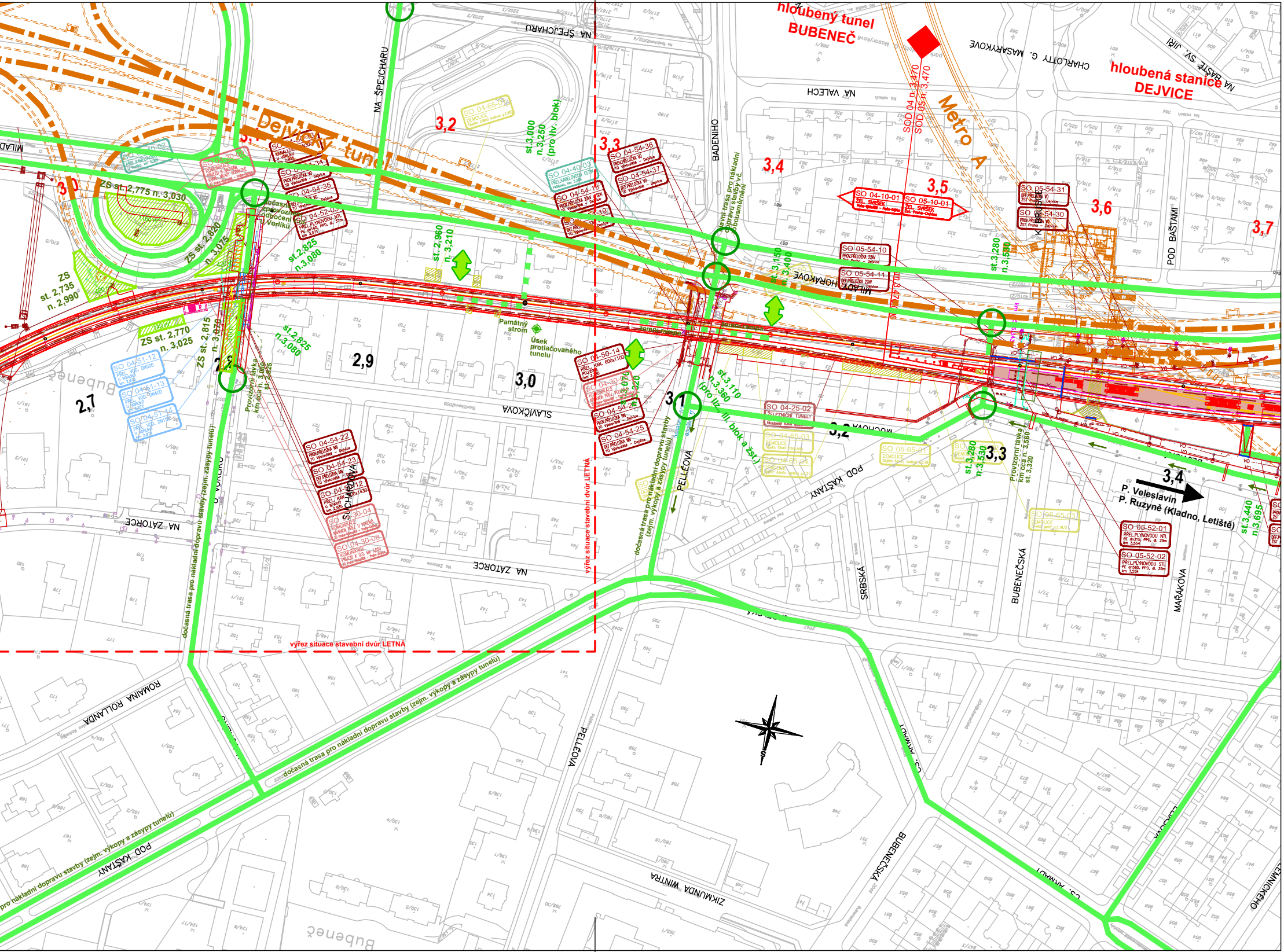
hloubený tunel BUBENEČ
hloubená stanice DEJVICE
Metro A
Dejvický tunel
SOD 04 n.3,470
SOD 05 n.3,470
CHARLOTTY G. MASARYKOVÉ
NA BAŠTĚ SV. JIŘÍ
NA VALECH
NA ŠPEJCHARU
BADENIHO
MILADY HORÁKOVÉ
POD BAŠTAMI
SLAVÍČKOVA
PELLÉOVÁ
SUCHARDOVA
U VORLÍKŮ
NA ZÁTORCE
POD KAŠTANY
SRBSKÁ
BUBENEČSKÁ
MAŘÁKOVA
ROMAINA ROLLANDA
ZIKMUNDA WINTRA
ČS. ARMÁDY
Bubeneč
2,7
2,8
2,9
3,0
3,1
3,2
3,3
3,4
3,5
3,6
3,7
ZS st. 2,775 n. 3,030
ZS st. 2,735 n. 2,990
ZS st. 2,770 n. 3,025
ZS st. 2,820 n. 3,075
ZS st. 2,815 n. 3,070
st.2,825 n.3,080
st.3,000 n.3,250 (pro lv. blok)
st. 2,960 n. 3,210
st. 3,150 n. 3,400
st.3,110 n.3,360 (pro llz, ll. blok a žst.)
st.3,280 n.3,530
st.3,440 n.3,695
Provizorní lávka km cca n. 3,560 st. 3,320
Provizorní lávka km cca n. 3,070 st. 2,825
dočasná trasa pro nákladní dopravu stavby (zejm. výkopy a zásypy tunelů)
hlavní trasa pro nákladní dopravu stavby vč. obousměrného
Památný strom
Úsek protlačovaného tunelu
výřez situace stavební dvůr LETNÁ
P. Veleslavín
P. Ruzyně (Kladno, Letiště)
SO 04-10-01 ŽEL. SVRŠEK
SO 05-10-01 ŽEL. SVRŠEK
SO 04-25-02 ŽELEZNIČNÍ TUNELY
SO 04-40-03 PŘEL. KABELOVODU
SO 04-50-14 PŘEL. KAN.
SO 04-51-12 PŘEL. VOD.
SO 04-51-13 PŘEL. VOD.
SO 04-51-14 PŘEL. VOD.
SO 04-52-03 PŘEL. PLYNOVODU NTL
SO 04-54-22 PROV.PŘELOŽKA NN
SO 04-54-23 PROV.PŘELOŽKA NN
SO 04-54-25 DEF.PŘELOŽKA NN
SO 04-54-35 PROV.PŘELOŽKA VO
SO 04-54-36 PROV.PŘELOŽKA VO
SO 04-54-37 DEF.PŘELOŽKA VO
SO 04-30-04 KOMUNIKACE
SO 04-30-08 KOMUNIKACE
SO 04-65-03 DEMOLICE
SO 05-54-10 PROV.PŘELOŽKA 22kV
SO 05-54-11 DEF.PŘELOŽKA 22kV
SO 05-54-30 PROV.PŘELOŽKA
SO 05-54-31 DEF.PŘELOŽKA
SO 05-52-01 PŘEL.PLYNOVODU NTL
SO 05-52-02 PŘEL.PLYNOVODU STL
SO 05-65-01 DEMOLICE
SO 05-65-03 DEMOLICE

Stavební dvůr
LETNÁ

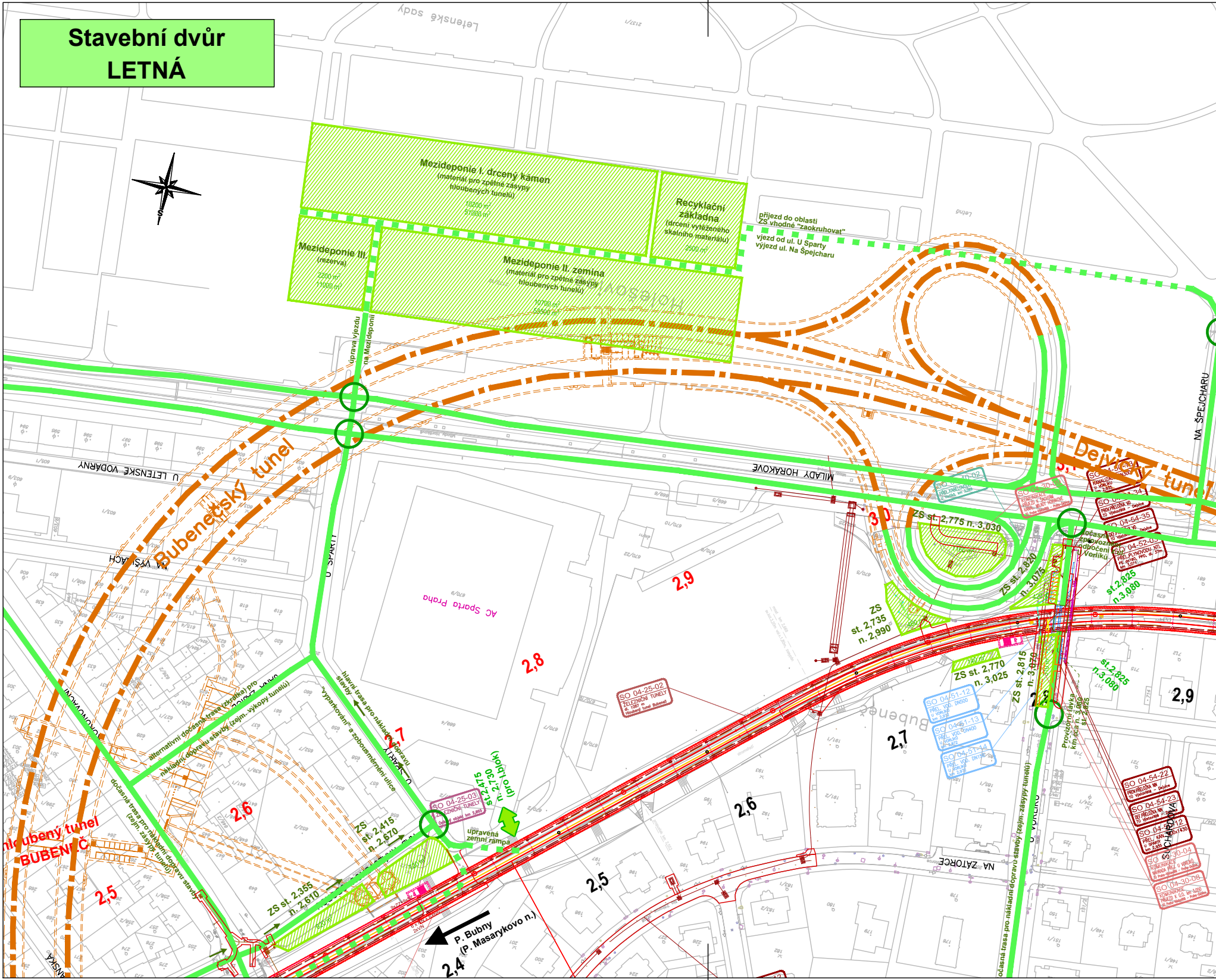
Letenské sady
Mezideponie I. drcený kámen
(materiál pro zpětné zásypy hloubených tunelů)
10200 m²
51000 m³
Recyklační základna
(drcení vytěženého skalního materiálu)
2500 m²
příjezd do oblasti ZS vhodné "zaokruhovat"
vjezd od ul. U Sparty
výjezd ul. Na Špejcharu
Mezideponie III.
(rezerva)
2200 m²
11000 m³
Mezideponie II. zemina
(materiál pro zpětné zásypy hloubených tunelů)
10700 m²
53500 m³
Holešovice
úprava vjezdu na Mezideponii
MILADY HORÁKOVÉ
U LETENSKÉ VODÁRNY
NA VÝŠINÁCH
Bubenečský tunel
U SPARTY
AC Sparta Praha
2,8
2,9
3,0
3,1
Dejvický tunel
NA ŠPEJCHARU
ZS st. 2,775 n. 3,030
160 m²
SO 04-30-09 KOMUNIKACE PŘÍJEZD K ŠACHTÁM KAML. MILADY HORÁKOVÉ
SO 04-40-02 PŘEL. KABELOVODŮ U Vorlíků km 3,089
SO 04-54-34 PROV. PŘELOŽKA VO TO Výstaviště - Dejvice
SO 04-54-35 DEF. PŘELOŽKA VO TO Výstaviště - Dejvice
SO 04-52-03 PŘEL. PLYNOVODU NTL PE dn160, PPO, dl. 37m km 3,071
dočasné zprovoznění odbočení ZS U Vorlíků
ZS st. 2,820 n. 3,075
420 m²
ZS st. 2,735 n. 2,990
460 m²
st. 2,825 n. 3,080
ZS st. 2,770 n. 3,025
140 m²
ZS st. 2,815 n. 3,070
SO 04-51-12 PŘEL. VOD. DN500 U VORLÍKŮ km 2,972
SO 04-51-13 PŘEL. VOD. DN400 U VORLÍKŮ km 2,972
SO 04-51-14 PŘEL. VOD. DN150 U VORLÍKŮ km 2,972
Provizorní lávka km cca n. 3,080 st. 2,825
Bubeneč
2,7
2,6
2,5
2,4
SO 04-25-02 ŽELEZNIČNÍ TUNELY st. 1087 m Hloubený tunel Bubeneč
U VORLÍKŮ
SCHARDOVA
NA ZÁTORCE
SO 04-54-22 PROV. PŘELOŽKA NN TO Výstaviště - Dejvice
SO 04-54-23 DEF. PŘELOŽKA NN TO Výstaviště - Dejvice
SO 04-30-04 KOMUNIKACE ÚPRAVA UL. U VORLÍKŮ
SO 04-30-08 KOMUNIKACE PŘÍJEZD K Z.Š.
dočasná trasa pro nákladní dopravu stavby (zejm. zásypy tunelů)
hlavní trasa pro nákladní dopravu stavby
"vyparkování" a zobousměrnění ulice
alternativní dočasná trasa (zkratka) pro nákladní dopravu stavby (zejm. výkopy tunelů)
dočasná trasa pro nákladní dopravu stavby (zejm. zásypy tunelů)
ČERNOKOSTELECKÁ
NAD ZÁTOKOU
SO 04-25-03 ŽELEZNIČNÍ TUNELY Ochranný objekt km 2,665
st. 2,475 n. 2,730 (pro I.blok)
upravená zemní rampa
ZS st. 2,415 n. 2,670
720 m²
ZS st. 2,355 n. 2,610
620 m²
Hloubený tunel BUBENEČ
P. Bubny (P. Masarykovo n.)
S

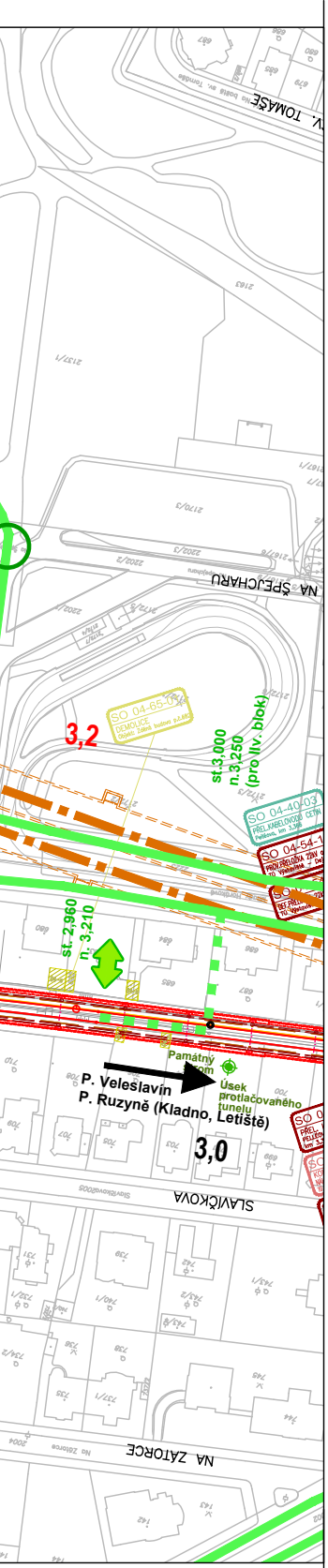
V. TOMÁŠE
NA ŠPEJCHARU
SO 04-65-01
3,2
st.3,000
n.3,250
(pro lív. blok)
SO 04-40-03
SO 04-54-1
st. 2,960
n. 3,210
Památný strom
P. Veleslavín
P. Ruzyně (Kladno, Letiště)
Úsek protlačovaného tunelu
3,0
SLAVÍČKOVA
NA ZÁTOCE

LEGENDA :

🟩 / →	VEŘEJNÉ A ZPEVNĚNÉ KOMUNIKACE JEDNOSMĚRNÉ ULICE
▪ ▪ ▪	NEZPEVNĚNÉ A STAVENIŠTNÍ KOMUNIKACE
▬	PARKOVÉ KOMUNIKACE VE STROMOVCE S OMEZENÝM REŽIMEM PROVOZU
┅	PROSTUP PRO PĚŠÍ
○	VÝJEZD/VJEZD ZE/DO STAVBY
st. 3,280 n. 3,530 ➡	PŘÍSTUPY KE STAVBĚ A DO KOLEJIŠTĚ (vč.staničení, příp. bloku)
st. 2,475 n. 2,730 ⬌	PŘÍSTUP NA DNO JÁMY (vč. staničení)
▨ 900m² ZS st. 3,400 n. 3,650	PLOCHY ZS (vč.staničení, plochy m2 příp. kubatury m3, účel)
─○─ ▨	STÁVAJÍCÍ RUŠENÁ KOLEJ (vč. staničení), DEMOLICE
─○─ ▭	NAVRHOVANÁ STAVBA – KOLEJ (vč. staničení), OBJEKTY, NÁSTUPIŠTĚ
─○─ ▭	PŘEDCHÁZEJÍCÍ STAVBA SŽDC – KOLEJ (vč. staničení), OBJEKTY, NÁSTUPIŠTĚ
╌ ╌ ╌	METRO A TUNELY BLANKA
▬ ▪ ▬	PODZEMNÍ KOMUNIKACE
═	OSTATNÍ SOUVISEJÍCÍ STAVBY
─	HRANICE PŘÍRODNĚ A PAMÁTKOVĚ CHRÁNĚNÉHO CELOPRAŽSKY VÝZNAMNÉHO PARKU STROMOVKA
─ ─ ─	OCHRANNÉ PÁSMO PP KRÁLOVSKÁ OBORA
⊗ ⊗	KÁCENÉ STROMY NADLIMITNÍ / PODLIMITNÍ
○	STROMY V OBLASTI STAVBY

Změna:	Název změny:	Datum:	Navrhl:	Kreslil:
2	Zapracování připomínek DOSS	19.12.2022	Ing. Bednařík	
3	Zapracování připomínek DOSS	30.3.2023	Ing. Bednařík	
4	Zapracování připomínek DOSS	31.7.2023	Ing. Bednařík	

Investor, objednatel:

SPRÁVA ŽELEZNIČNÍ DOPRAVNÍ CESTY

Správa železniční dopravní cesty, s.o.
Dlážděná 1003/7
110 00 Praha 1
kontaktní adresa:
Správa železniční dopravní cesty, s.o.
Stavební správa západ
Sokolovská 1955/278, 190 00 Praha 9

Inženýrská činnost:

METROPROJEKT Praha a.s.
nám. I. P. Pavlova 2/1786
120 00 Praha 2
www.metroprojekt.cz
info@metroprojekt.cz

Člen sdružení:

SUDOP PRAHA

SUDOP PRAHA a.s.
Olšanská 1a, 130 80 Praha 3
tel.: +420 267 094 111
fax: +420 224 230 316
e-mail: praha@sudop.cz

METROPROJEKT Praha a.s.
nám. I. P. Pavlova 2/1786
120 00 Praha 2

generální ředitel: Ing. David Krása
tel.: +420 296 154 105
www.metroprojekt.cz
info@metroprojekt.cz

METROPROJEKT

Souprava číslo:

HIP: Podpis:
Ing. Jiří ÚLEHLA
tel.: **+420 296 154 304**

Stupeň:
DOKUMENTACE PRO ÚZEMNÍ ŘÍZENÍ

Název a účel díla:

Modernizace trati
Praha-Výstaviště (mimo) - Praha-Veleslavín (mimo)

Zpracovatelský útvar:

STŘEDISKO S60
DOPRAVNÍCH STAVEB

tel.: **+420 296 154 247**

Vedoucí útvaru: Podpis:
Ing. Petr ZOBAL

Název části díla:

SOUHRNNÁ TECHNICKÁ ZPRÁVA
ZÁSADY ORGANIZACE VÝSTAVBY

B
B.8

Odpovědný projektant: Podpis:
Ing. Miroslav Halama Halama

Kreslil: Podpis:
Hana Ranochová Ranochová

Název přílohy:

KOORDINAČNÍ VÝKRES
km 0,500 - km 3,700

Změna: **1**

Číslo příl.: **202**

Skart. znak:	**V20/2040**	Datum:	**11/2019**					
Počet formátů:	**10 x A4**	Měřítko:	**1:2000**	IČD:	**18**	**7461**	**02**	**08**

00	**00**